





U-Plan BA1+2

geplante Vollsperrung einer 2-streifigen Richtungsfahrbahn der Autobahn als Arbeitsstelle längerer Dauer

Hinweise zur Aufstellung:

-   VZ 455.1-10 in Verbindung mit VZ 455.1-11
-   VZ 455.1-20 in Verbindung mit VZ 455.1-21


Gilt analog für die Beschilderung an Kreisverkehrsplätzen.

Die Standorte der Hinweis- und Umleitungsbeschilderung sowie der Absperrmaßnahmen sind vor Ort mit der zuständigen Meisterei abzustimmen!

Alle Schilder sind in Größe 2 aufzustellen.

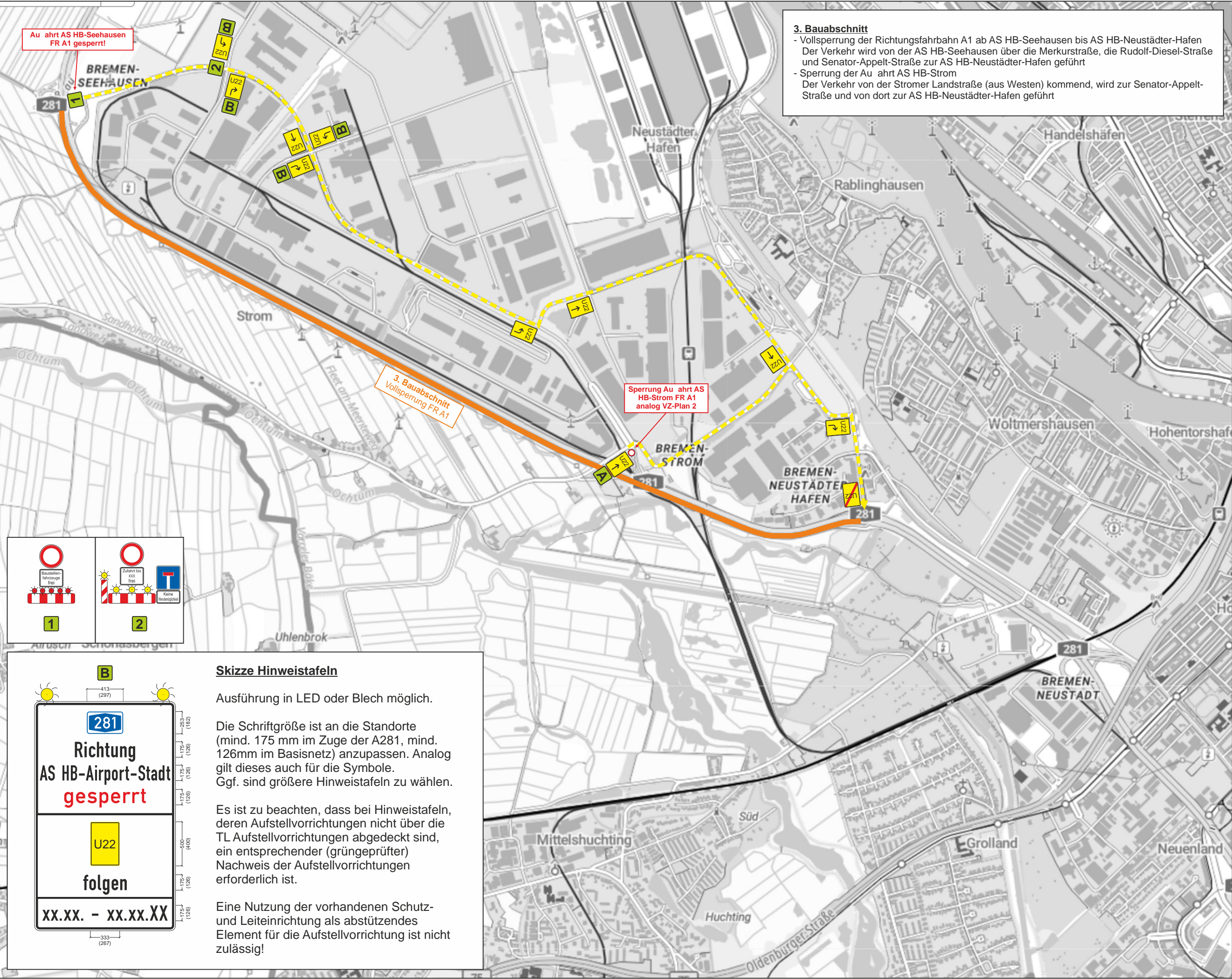
Die vorhandene wegweisende Beschilderung ist - sofern erforderlich - durch **berührungsfreies** Auskreuzen anzupassen.

Die Hinweistafeln sind mit Folientyp RA2 Aufbau C und i.d.R. einer Schriftgröße von 126 mm bzw. 175 mm auszuführen. Details siehe Anlage.

Hinweistafeln, Standorte in  Abstimmung mit der zuständigen Meisterei

Die Aufstellung der **Hinweistafeln** hat mind. 5 Werktage vor Beginn der Maßnahme in **2-facher Ausfertigung** zu erfolgen.

Die Schilder sind bis zur Aktivierung mit Ausnahme der Datumszeile **berührungsfrei** auszukreuzen und nach Beendigung der Maßnahme umgehend zu deaktivieren und komplett einschließlich Aufstellvorrichtungen abzubauen.





3. Bauabschnitt

- Vollsperrung der Richtungsfahrbahn A1 ab AS HB-Seehausen bis AS HB-Neustädter-Hafen
- Der Verkehr wird von der AS HB-Seehausen über die Merkurstraße, die Rudolf-Diesel-Straße und Senator-Appelt-Straße zur AS HB-Neustädter-Hafen geführt
- Sperrung der Au ahrnt AS HB-Strom
- Der Verkehr von der Stromer Landstraße (aus Westen) kommend, wird zur Senator-Appelt-Straße und von dort zur AS HB-Neustädter-Hafen geführt



U-Plan BA3

geplante Vollsperrung einer 2-streifigen Richtungsfahrbahn der Autobahn als Arbeitsstelle längerer Dauer

Hinweise zur Aufstellung:



VZ 455.1-10 in Verbindung mit VZ 455.1-11



VZ 455.1-20 in Verbindung mit VZ 455.1-21


Gilt analog für die Beschilderung an Kreisverkehrsplätzen.

Die Standorte der Hinweis- und Umleitungsbeschilderung sowie der Absperurmaßnahmen sind vor Ort mit der zuständigen Meisterei abzustimmen!

Alle Schilder sind in Größe 2 aufzustellen.


Die vorhandene wegweisende Beschilderung ist - sofern erforderlich - durch **berührungsfreies** Auskreuzen anzupassen.

Die Hinweistafeln sind mit Folientyp RA2 Aufbau C und i.d.R. einer Schriftgröße von 126 mm bzw. 175 mm auszuführen. Details siehe Anlage.

Hinweistafeln, Standorte in  Abstimmung mit der zuständigen Meisterei

Die Aufstellung der **Hinweistafeln** hat mind. 5 Werktage vor Beginn der Maßnahme in **2-facher Ausfertigung** zu erfolgen.

Die Schilder sind bis zur Aktivierung mit Ausnahme der Datumszeile **berührungsfrei** auszukreuzen und nach Beendigung der Maßnahme umgehend zu deaktivieren und komplett einschließlich Aufstellvorrichtungen abzubauen.

**Die Autobahn**

Autobahn GmbH
Niederlassung Nordwest
Außenstelle Verden

Fahrbahnsanierung A281
3. Bauabschnitt

Umleitungskonzept

Aufgestellt: C203

Erstellt: 04/2026

- 4. Bauphase**
- Vollsperrung der AS HB-Neustädter-Hafen in beiden Richtungen (Au ahrtten)
Der Verkehr im Basisnetz wird über die Senator-Appelt-Straße und die Stromer Landstraße zur AS HB-Strom geführt
 - Sperrung der Ausfahrt AS HB-Neustädter-Hafen in Fahrtrichtung AS HB-Seehausen
Der Verkehr zur nachfolgenden AS HB-Strom geführt
 - Sperrung der Ausfahrt AS HB-Neustädter-Hafen in Fahrtrichtung AS HB-Airport-Stadt
Der Verkehr wird über die vorige AS HB-Strom geführt

E

AS
Bremen-
Neustädter-Hafen
gesperrt

zur

281

U55

folgen

xx.xx. - xx-xx.XX

Skizze Hinweistafeln

Ausführung in LED oder Blech möglich.

Die Schriftgröße ist an die Standorte (mind. 175 mm im Zuge der A281, mind. 126mm im Basisnetz) anzupassen. Analog gilt dieses auch für die Symbole. Ggf. sind größere Hinweistafeln zu wählen.

Es ist zu beachten, dass bei Hinweistafeln, deren Aufstellvorrichtungen nicht über die TL Aufstellvorrichtungen abgedeckt sind, ein entsprechender (grüngeprüfter) Nachweis der Aufstellvorrichtungen erforderlich ist.

Eine Nutzung der vorhandenen Schutz- und Leiteinrichtung als abstützendes Element für die Aufstellvorrichtung ist nicht zulässig!

U-Plan BA4

geplante Vollsperrung einer Anschlussstelle als Arbeitsstelle längerer Dauer

- Hinweise zur Aufstellung:**
- U

U

 VZ 455.1-10 in Verbindung mit VZ 455.1-11
 - U

U

 VZ 455.1-20 in Verbindung mit VZ 455.1-21

Gilt analog für die Beschilderung an Kreisverkehrsplätzen.

Die Standorte der Hinweis- und Umleitungsbeschilderung sowie der Abspermaßnahmen sind vor Ort mit der zuständigen Meisterei abzustimmen!

Alle Schilder sind in Größe 2 aufzustellen.

Die vorhandene wegweisende Beschilderung ist - sofern erforderlich - durch **berührungsfreies** Auskreuzen anzupassen.

Die Hinweistafeln sind mit Folientyp RA2 Aufbau C und i.d.R. einer Schriftgröße von 126 mm bzw. 175 mm auszuführen. Details siehe Anlage.

Hinweistafeln, Standorte in

X

 Abstimmung mit der zuständigen Meisterei

Die Aufstellung der **Hinweistafeln** hat mind. 5 Werktage vor Beginn der Maßnahme in **2-facher Ausfertigung** zu erfolgen.

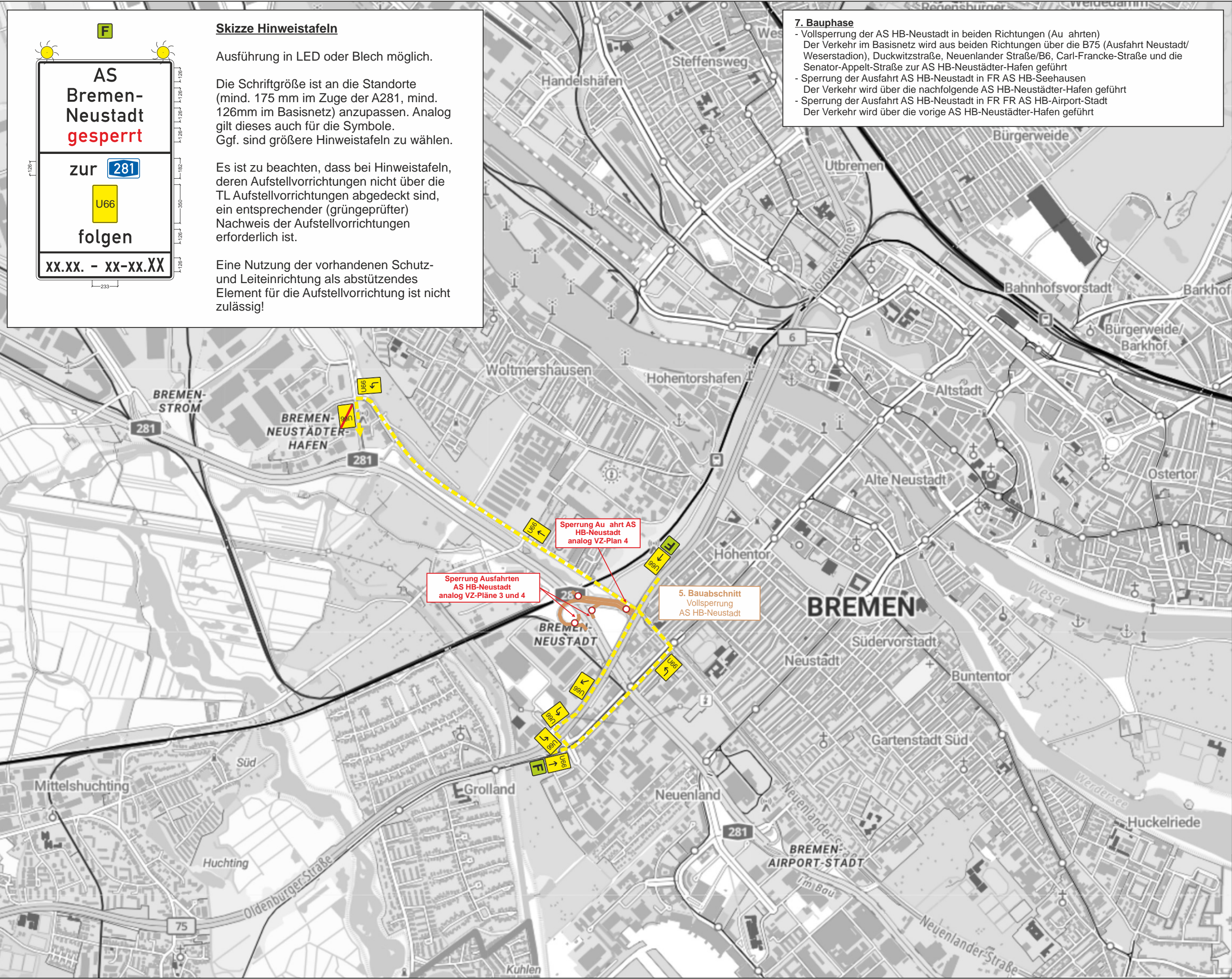
Die Schilder sind bis zur Aktivierung mit Ausnahme der Datumszeile **berührungsfrei** auszukreuzen und nach Beendigung der Maßnahme umgehend zu deaktivieren und komplett einschließlich Aufstellvorrichtungen abzubauen.



Fahrbahnsanierung A281
4. Bauabschnitt

Umleitungskonzept



Aufgestellt: C203 Erstellt: 04/2026



U-Plan BA7

geplante Vollsperrung einer Anschlussstelle als Arbeitsstelle längerer Dauer

Hinweise zur Aufstellung:

-  VZ 455.1-10 in Verbindung mit VZ 455.1-11
-  VZ 455.1-20 in Verbindung mit VZ 455.1-21


Gilt analog für die Beschilderung an Kreisverkehrsplätzen.

Die Standorte der Hinweis- und Umleitungsbeschilderung sowie der Absperurmaßnahmen sind vor Ort mit der zuständigen Meisterei abzustimmen!

Alle Schilder sind in Größe 2 aufzustellen.

Die vorhandene wegweisende Beschilderung ist - sofern erforderlich - durch **berührungsfreies** Auskreuzen anzupassen.

Die Hinweistafeln sind mit Folientyp RA2 Aufbau C und i.d.R. einer Schriftgröße von 126 mm bzw. 175 mm auszuführen. Details siehe Anlage.

Hinweistafeln, Standorte in  Abstimmung mit der zuständigen Meisterei

Die Aufstellung der **Hinweistafeln** hat mind. 5 Werktage vor Beginn der Maßnahme in **2-facher Ausfertigung** zu erfolgen.

Die Schilder sind bis zur Aktivierung mit Ausnahme der Datumszeile **berührungsfrei** auszukreuzen und nach Beendigung der Maßnahme umgehend zu deaktivieren und komplett einschließlich Aufstellvorrichtungen abzubauen.

 **Die Autobahn**
Autobahn GmbH
Niederlassung Nordwest
Außenstelle Verden

Fahrbahnsanierung A281
5. Bauabschnitt

Umleitungskonzept

Aufgestellt: C203 Erstellt: 04/2026

Skizze Hinweistafeln

Ausführung in LED oder Blech möglich.

Die Schriftgröße ist an die Standorte (mind. 175 mm im Zuge der A281, mind. 126mm im Basisnetz) anzupassen. Analog gilt dieses auch für die Symbole. Ggf. sind größere Hinweistafeln zu wählen.

Es ist zu beachten, dass bei Hinweistafeln, deren Aufstellvorrichtungen nicht über die TL Aufstellvorrichtungen abgedeckt sind, ein entsprechender (grüengeprüfter) Nachweis der Aufstellvorrichtungen erforderlich ist.

Eine Nutzung der vorhandenen Schutz- und Leiteinrichtung als abstützendes Element für die Aufstellvorrichtung ist nicht zulässig!

6. Bauphase

- Vollsperrung der Richtungsfahrbahn A27 ab AS HB-Airport-Stadt bis AS HB-Neustädter-Hafen
Der Verkehr wird über (den Fluhafendamm,) die Neuenlander Straße/B6, Carl-Francke-Straße und die Senator-Appelt-Straße zur AS HB-Neustädter-Hafen geführt
- Sperrung der Au hrt AS HB-Neustadt
Der Verkehr wird aus beiden Richtungen über die B75 (Ausfahrt Neustadt/Weserstadion), Duckwitzstraße zur Neuenlander Straße und dann wie vor geführt

U-Plan BA6

geplante Vollsperrung einer
2-streifigen Richtungsfahrbahn
der Autobahn als Arbeitsstelle
längerer Dauer

Hinweise zur Aufstellung:



U VZ 455.1-10 in Verbindung
← mit VZ 455.1-11



U VZ 455.1-20 in Verbindung
→ mit VZ 455.1-21

Gilt analog für die Beschilderung an Kreisverkehrsplätzen.

Die Standorte der Hinweis- und Umleitungsbeschilderung sowie der Absperurmaßnahmen sind vor Ort mit der zuständigen Meisterei abzustimmen!

Alle Schilder sind in Größe 2 aufzustellen.

Die vorhandene wegweisende
Beschilderung ist - sofern erforderlich -
durch **berührungsfreies** Auskreuzen
anzupassen.

Die Hinweistafeln sind mit Folientyp RA2 Aufbau C und i.d.R. einer Schriftgröße von 126 mm bzw. 175 mm auszuführen. Details siehe Anlage.

☒ Hinweistafeln, Standorte in Abstimmung mit der zuständigen Meisterei

Die Aufstellung der **Hinweistafeln** hat mind. 5 Werktage vor Beginn der Maßnahme in **2-facher Ausfertigung** zu erfolgen.

Die Schilder sind bis zur Aktivierung mit Ausnahme der Datumszeile **berührungsfrei** auszukreuzen und nach Beendigung der Maßnahme umgehend zu deaktivieren und komplett einschließlich Aufstellvorrichtungen abzubauen.



Die Autobahn

Autobahn GmbH
Niederlassung Nordwest
Poststelle Verden

Fahrbahnsanierung A281

6. Bauabschnitt

Umleitungskonzept

Aufgestellt: C203

Erstellt: 04/2026

Skizze Hinweistafeln

Ausführung in LED oder Blech möglich.

Die Schriftgröße ist an die Standorte (mind. 175 mm im Zuge der A281, mind. 126mm im Basisnetz) anzupassen. Analog gilt dieses auch für die Symbole. Ggf. sind größere Hinweistafeln zu wählen.

Es ist zu beachten, dass bei Hinweistafeln, deren Aufstellvorrichtungen nicht über die TL Aufstellvorrichtungen abgedeckt sind, ein entsprechender (grüngeprüfter) Nachweis der Aufstellvorrichtungen erforderlich ist.

Eine Nutzung der vorhandenen Schutz- und Leiteinrichtung als abstützendes Element für die Aufstellvorrichtung ist nicht zulässig!

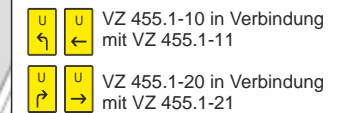
7. Bauphase

- Vollsperrung der Richtungsfahrbahn A1 ab AS HB-Neustädter-Hafen bis AS HB-Airport-Stadt/Neuenlander Ring
Der Verkehr wird über die Senator-Appelt-Straße, Carl-Francke-Straße und die Neuenlander Straße/B6 zur AS HB-Airport-Stadt/Neuenlander Ring geführt
- Sperrung der Auhafenstraße ab AS HB-Neustadt
Der Verkehr wird aus beiden Richtungen über die B75 (Ausfahrt Neustadt/Weserstadion), Duckwitzstraße zur Neuenlander Straße und dann wie vor geführt

U-Plan BA7

geplante Vollsperrung einer
2-streifigen Richtungsfahrbahn
der Autobahn als Arbeitsstelle
längerer Dauer

Hinweise zur Aufstellung:



Gilt analog für die Beschilderung an Kreisverkehrsplätzen.

Die Standorte der Hinweis- und Umleitungsbeschilderung sowie der Absperrmaßnahmen sind vor Ort mit der zuständigen Meisterei abzustimmen!

Alle Schilder sind in Größe 2 aufzustellen.

Die vorhandene wegweisende
Beschilderung ist - sofern erforderlich -
durch **berührungsfreies** Auskreuzen
anzupassen.

Die Hinweistafeln sind mit Folientyp RA2 Aufbau C und i.d.R. einer Schriftgröße von 126 mm bzw. 175 mm auszuführen. Details siehe Anlage.

☒ Hinweistafeln, Standorte in Abstimmung mit der zuständigen Meisterei

Die Aufstellung der **Hinweistafeln** hat mind. 5 Werktage vor Beginn der Maßnahme in **2-facher Ausfertigung** zu erfolgen.

Die Schilder sind bis zur Aktivierung mit Ausnahme der Datumszeile **berührungsfrei** auszukreuzen und nach Beendigung der Maßnahme umgehend zu deaktivieren und komplett einschließlich Aufstellvorrichtungen abzubauen.



Fahrbahnsanierung A281

7. Bauabschnitt

Umleitungskonzept

Aufgestellt: C203

Erstellt: 04/2026